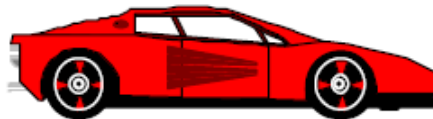


## Suelbeckerbrand 22 – 31688 Nienstaedt







### So erreichen Sie uns:

#### Mit dem PKW

von der Autobahn A2:



Nr.	Beschreibung:	Strecke/ Fahrzeit:
	 Sie starten in der Theaterstraße in Richtung Anschlussstelle Hannover / Langenhagen (44).	0 m 00:00 h
2	 Nach 110 m in Hannover weiter auf Opernplatz / Rathenastraße in Richtung Anschlussstelle Hannover / Langenhagen (44).	110 m 00:00 h
3	 Nach 50 m halb rechts halten auf Rathenastraße in Richtung Anschlussstelle Hannover / Langenhagen (44).	160 m 00:00 h
4	 Nach 40 m rechts abbiegen auf Luisenstraße in Richtung Anschlussstelle Hannover / Langenhagen (44).	200 m 00:00 h
5	 Nach 170 m (in ca. 1 min) rechts abbiegen auf Ernst-August-Platz in Richtung Anschlussstelle Hannover / Langenhagen (44).	370 m 00:01 h
6	 Nach 100 m weiter auf Fernroder Straße in Richtung Anschlussstelle Hannover / Langenhagen (44).	470 m 00:01 h
7	 Nach 400 m (in ca. 1 min) links abbiegen auf Berliner Allee in Richtung Anschlussstelle Hannover / Langenhagen (44).	870 m 00:02 h
8	 Nach 130 m weiter auf Hamburger Allee in Richtung Anschlussstelle Hannover / Langenhagen (44).	1,00 km 00:02 h
9	 Nach 880 m (in ca. 2 min) halb rechts halten auf Hamburger Allee in Richtung Anschlussstelle Hannover / Langenhagen (44).	1,88 km 00:04 h
10	 Nach 80 m weiter auf L190\Wahrenwalder Straße in Richtung Anschlussstelle Hannover / Langenhagen (44).	1,96 km 00:04 h
11	 Nach 4,42 km (in ca. 9 min) an der Anschlussstelle Hannover / Langenhagen (44) halb rechts auffahren auf A2 / E30 in Richtung Hamburg / Bremen / Berlin / Dortmund.	6,38 km 00:13 h
12	 Nach 90 m halb links halten auf A2 / E30 in Richtung Autobahndreieck Hannover-West (43) (5).	6,47 km 00:13 h
13	 Nach 280 m halb rechts halten auf A2 / E30 in Richtung Dortmund.	6,75 km 00:13 h
14	 Nach 26,79 km (in ca. 16 min) an der Anschlussstelle Bad Nenndorf (38) halb rechts abfahren von A2 / E30, weiter auf B65 in Richtung Bad Nenndorf / Stadthagen / Rodenberg / Bantorf.	33,54 km 00:29 h
15	 Nach 230 m weiter auf B65 in Richtung Dortmund.	33,77 km 00:29 h
16	 Nach 190 m rechts abbiegen auf B65 in Richtung Bad Nenndorf.	33,96 km 00:29 h
17	 Nach 2,76 km (in ca. 4 min) halb rechts halten auf B442 / B65\Stadthagener Straße in Richtung Beckedorf.	36,72 km 00:33 h
18	Nach 9,73 km (in ca. 12 min) rechts abbiegen auf B65 in Richtung Bruchhof.	46,45 km

Nr.	Beschreibung:	Strecke/ Fahrzeit:
19	 Nach 5,20 km (in ca. 4 min) in Bruchhof rechts abbiegen auf B65\Bückerburger Straße in Richtung Nienstädt.	00:45 h 51,65 km 00:49 h
20	 Nach 2,74 km (in ca. 3 min) in Nienstädt links abbiegen auf Mühlengrund in Richtung Liekwegen.	54,39 km 00:52 h
21	 Nach 160 m (in ca. 1 min) weiter auf Untere Straße in Richtung Liekwegen.	54,55 km 00:53 h
22	 Nach 20 m links abbiegen auf Bergstraße in Richtung Liekwegen.	54,57 km 00:53 h
23	 Nach 630 m (in ca. 1 min) in Liekwegen rechts abbiegen auf Sülbeckerbrand.	55,20 km 00:54 h
24	 Sie sind nach 97 m an Ihrem Fahrziel 31688 Nienstädt angekommen.	55,30 km 00:54 h

**...mit der Straßenbahn -**



**Von Hannover Hauptbahnhof mit der S-Bahn oder Regionalexpress nach Stadthagen Hauptbahnhof. Von dort ca. 12 Minuten mit Taxi.**